



LE PLATEAU DE SACLAY

BOIS DE LA GUYONNERIE,
CHEMIN DU MOULON,
CÔTE DE BELLE IMAGE,
LE MESNIL BLONDEL,
PLATEAU DE SACLAY
FERME DE TROU SALÉ,
LES LOGES EN JOSAS,
QUE DE LIEUX FAMILIERS
PARCOURUS À PIED ET À
VÉLO DEPUIS BIEN
LONGTEMPS !
NOUS AVONS COMMENCÉ
LE RAID EN PASSANT PAR
NOTRE JARDIN.



22h15, nous avons traversé le parking du gymnase. Presque tout le monde était déjà parti.

Tout doux les JDM, on part pour durer



Pleine lune, froid et sec : temps parfait pour courir le Raid 28



22h25, PP 01 bois de la Guyonnerie : on attendait son tour pour pointer

Les traversées de ruisseau, vont lui faire froid.



22h35, Juste après le PP 02, nous avons descendu le chemin du Moulon.


Pour ceux qui ne savent pas, ce n'est pas évident qu'il faut franchir un portail.



22h45, la sévère côte du mur du CNRS, qui suivait le PP 03.



22h55, Après Belle Image. Vu la foule qui nous a suivis au PP 04, nous avons eu l'impression que tout le Raid attendait qu'on lui montre le poste dans la dépression.



Un des 2 orienteurs et un des 2 pointeurs des JDM..

Il y a aussi une lectrice.



23h10, le Mesnil Blondel. L'équipe regrettait les 10 mn perdues à chercher vainement le bleu PP 06.

Depuis combien de temps est passé le régional de l'étape ?


Claude Hardel, international de grand fond et capitaine de la PL



La clôture du centre d'études n'était pas loin.

On prendra à gauche, puis la piste cyclable à droite.

Oh35, l'aqueduc des Mineurs était sous nos pieds, les lumières du CEA étaient derrière nous,



et la haie d'arbres qui borde l'étang Colbert était devant.



Au pied du poirier qui donne son nom à l'endroit.



Facile : ce sont les pistes du tour du plateau de Saclay à VTT que j'ai couru en juin.



Conseillé par Marc, Dominique conduisait l'équipe avec précision

Juste un peu de mal pour le PP 09 : il était dans la seconde des deux haies.



Evidemment, il est dans la haie la plus piquante.

PP 11.



Oh30 : arrivée sous les ovations du public aux Loges en Josas.



Regard sur l'aqueduc.




Oh40 : sortie des Loges par le PP 12.

Le regard en question est tout en haut du célèbre aqueduc de Buc construit pour le roi de 1682 à 1686.



Il y avait foule sur le chemin menant au pied de l'ouvrage



C'était aussi difficile en novembre quand nous sommes passés là pendant la Rand'O du Castor.



qui est pentu et horriblement glissant.